






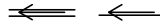






PÄÄLLYSTYSMATERIAALIT, MERKINTÖJEN SELITYS:

-  ASFALTTI (AJORATA) / ASFALTTI (KEVYTLIIKENNEVÄYLÄ)
-  MONIKERROKSELLINEN PENSA-SISTUTUS, NÄKEMÄALUEILLA MAX. H=0.7 Kasvualusta 400–600mm.
-  NIITYKYLVO B2 / SEULOTTU METSÄNPOHJA

RAKENTEET, MERKINTÖJEN SELITYS:

-  REUNAKIVETÖN REUNALINJA (PÄÄLLYSTEEN REUNA)
-  KEVYEN LIIKENTEEN VÄYLÄN REUNALINJA (PÄÄLLYSTEEN REUNA)
-  UUSI VALAISIN
-  HULEVESIKAIVO, RITILÄKANSI
-  AVO-OJA
-  LIIKENNEMERKIN JALUSTA
-  KADUN LIKIMÄÄRÄINEN KORKEUSASEMA PÄÄLLYSTEEN REUNASSA TAI REUNAKIVEN YLÄPINNAN KORKEUSASEMA, JOS PÄÄLLYSTE RAJOITTUU REUNATUKKEEN
-  ISTUTETTAVA PUU. TUETAAN KOLMEEN TUKISEIPÄSEEN. Kasvualusta 1000mm.
-  MAHDOLLINEN MAAKIVEN/ SIIRTOLOHKAREEN SUIJUTUSALUE

Tässä suunnitelmassa on käytetty ETRS-GK24/N2000 taso- ja korkeuskoordinaatistoa

TAMPEREEN KAUPUNKI
KAUPUNKIYMPÄRISTÖN PALVELUALUE

Kaupunkiympäristön rakennuttaminen ja ylläpito

HAUKIJÄRVENTIE		Ylan päätös:	
		Suunnittelupäällikön päätös:	
		§	
		Muutos	
		Tark.	
		Hyv.	
		Pvm. 7.4.2022	
		Korvaa piir.n:o	
		Ark.n:o	
		Piir.n:o 1/20199/1	
SITOWISE		Piirt. V-P MÄKINEN	
		Suunn. V-P MÄKINEN	
		Tark. TAINA KUPARINEN	

MYLLYPURO
KATUSUUNNITELMA
KATUJÄRJESTELYPIIRUSTUS 1:500